

ОПИСАНИЕ МЕСТОПОЛОЖЕНИЯ ГРАНИЦ

Зона Публичного сервитута в отношении земельного участка под существующей опоре, являющейся составным элементом воздушной линии электропередачи: ВЛ-10 кВ Киприно, входящей в единый имущественный электросетевой комплекс ЭСК ПС "Киприно" 110/10 кВ

(наименование объекта, местоположение границ которого описано (далее - объект))




Сведения об объекте					
№ п/п	Характеристики объекта			Описание характеристик	
1	2			3	
1	Местоположение объекта			Свердловская область, Невьянский р-н, Киприно с	
2	Площадь объекта ± величина погрешности определения площади ($P \pm \Delta P$), м ²			721 ± 3	
3	Иные характеристики объекта			1. Свердловская область, Невьянский район, село Киприно, в 5 метрах севернее от автомобильной дороги по улице Мира 2. Срок действия публичного сервитута 49 лет 3. Размещение объектов электросетевого хозяйства, тепловых сетей, водопроводных сетей, сетей водоотведения, линий и сооружений связи, линейных объектов системы газоснабжения, нефтепроводов и нефтепродуктопроводов, их неотъемлемых технологических частей, если указанные объекты являются объектами федерального, регионального или местного значения, либо необходимы для организации электро-, газо-, тепло-, водоснабжения населения и водоотведения, подключения (технологического присоединения) к сетям инженерно-технического обеспечения 4. Существующая опора, являющаяся составным элементом воздушной линии электропередачи ВЛ-10 кВ Киприно	
Сведения о местоположении границ объекта					
1. Система координат – МСК 66, зона 1					
2. Сведения о характерных точках границ объекта					
Обозначение характерных точек границ	Координаты, м		Метод определения координат характерной точки	Средняя квадратическая погрешность положения характерной точки (Mt), м	Описание обозначения точки на местности (при наличии)
	X	Y			
1	2	3	4	5	6
1	459698.07	1541951.81	Геодезический метод	0.1	-
2	459717.58	1541985.22	Геодезический метод	0.1	-
3	459716.10	1541986.07	Геодезический метод	0.1	-
4	459709.67	1541989.81	Геодезический метод	0.1	-
5	459675.29	1541950.90	Геодезический метод	0.1	-
6	459691.93	1541941.29	Геодезический метод	0.1	-
1	459698.07	1541951.81	Геодезический метод	0.1	-

Зона Публичного сервитута в отношении земельного участка под существующей опоре, являющейся составным элементом воздушной линии электропередачи: ВЛ-10 кВ Киприно, входящей в единый имущественный электросетевой комплекс ЭСК ПС "Киприно" 110/10 кВ



Масштаб 1:1000

Используемые условные знаки и обозначения:

- | | |
|---|---|
|  | Характерная точка границы объекта землеустройства |
|  | Надписи номеров характерных точек границы объекта землеустройства |
|  | Граница объекта землеустройства |

Подпись _____

Дата 20 февраля 2021 г.

Место для оттиска печати (при наличии) лица, составившего описание местоположения границ объекта

