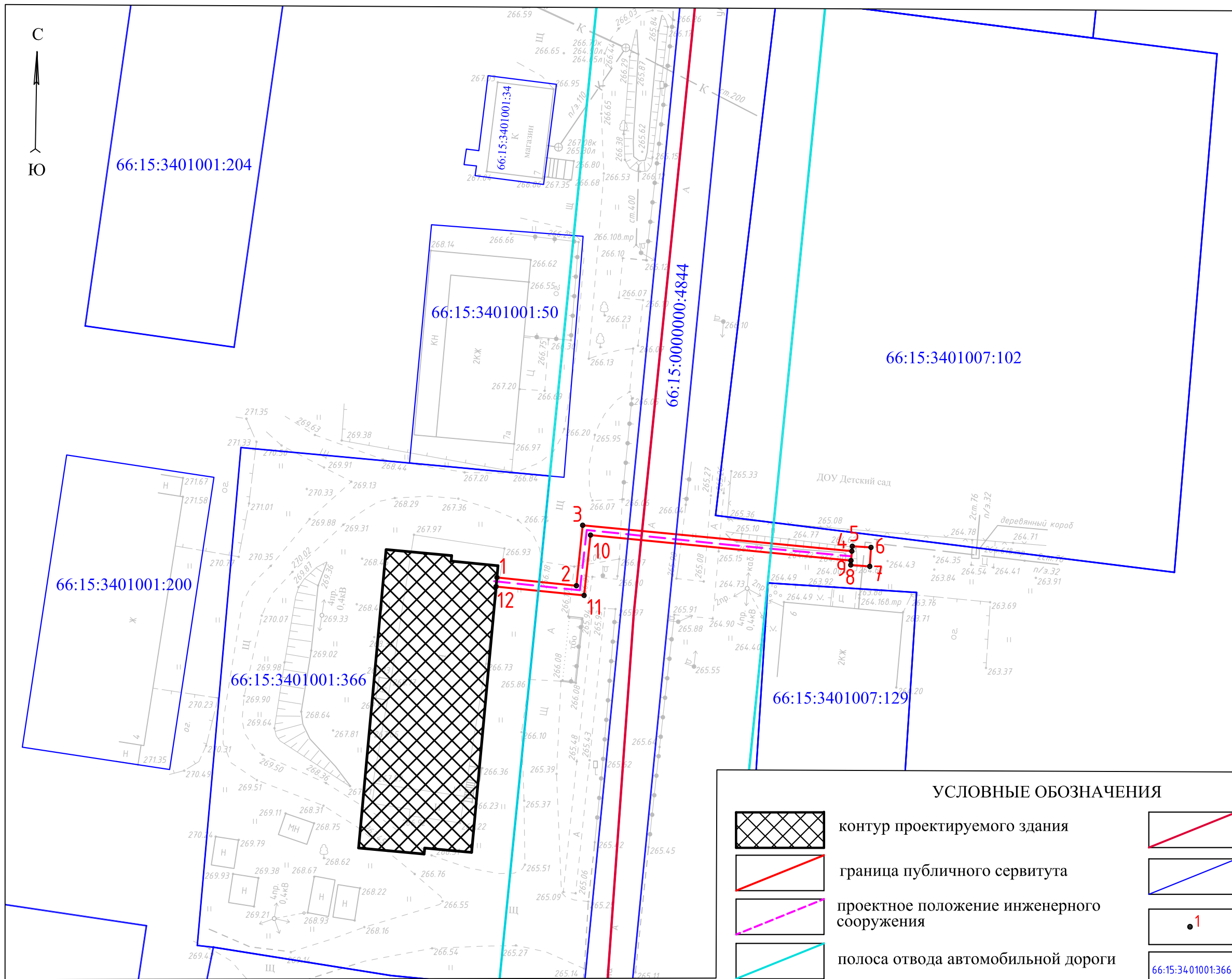


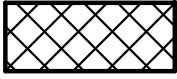

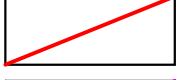

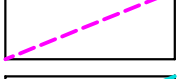
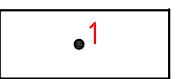

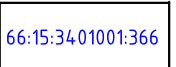
Схема расположения границ публичного сервитута

под строительство сетей водоснабжения и теплоснабжения по объекту "Многоквартирный жилой дом, расположенный по адресу:
Свердловская область, Невьянский городской округ, поселок Аять, ул. Ленина, д.5"



масштаб 1:500

УСЛОВНЫЕ ОБОЗНАЧЕНИЯ

	контур проектируемого здания		граница кадастрового квартала
	граница публичного сервитута		граница земельного участка по сведениям ЕГРН
	проектное положение инженерного сооружения		характерная точка границы публичного сервитута
	полоса отвода автомобильной дороги		надпись кадастрового номера земельного участка