

**Перечень координат характерных точек сервитутов,  
предлагаемых к установлению**

Таблица 9

<b>№ поворотной точки</b>	<b>Координата X*</b>	<b>Координата Y*</b>
<b><u>Сервитут 1</u></b>		
<b>№ точки</b>	<b>X</b>	<b>Y</b>
1	469841.60	1515263.80
2	469845.65	1515263.86
3	469844.01	1515273.33
4	469839.96	1515273.31
<b><u>Сервитут 2</u></b>		
1	469591.33	1516988.07
2	469592.86	1516985.80
3	469605.36	1516967.34
4	469602.18	1516965.22
5	469589.77	1516983.59
6	469588.18	1516985.94
<b><u>Сервитут 3</u></b>		
1	469391.52	1517373.10
2	469391.52	1517373.10
3	469395.74	1517373.13
4	469392.13	1517380.51
5	469392.03	1517477.60
6	469388.03	1517477.60
7	469388.13	1517380.04
<b><u>Сервитут 4</u></b>		
1	469387.60	1517477.60
2	469388.03	1517477.60
3	469392.03	1517477.60

<b>№ поворотной точки</b>	<b>Координата X*</b>	<b>Координата Y*</b>
4	469392.33	1517477.60
5	469392.33	1517483.66
6	469387.60	1517483.66
<b><i>Сервитут 5 контур 1</i></b>		
1	470151.88	1517297.41
2	469947.65	1517169.77
3	469875.28	1517100.64
4	469872.50	1517103.51
5	469945.19	1517172.95
6	470096.19	1517267.32
7	470098.79	1517266.50
8	470121.19	1517279.94
<b><i>Сервитут 5 контур 2</i></b>		
1	470723.76	1517659.54
2	470726.78	1517656.71
3	470169.60	1517308.49
4	470169.11	1517312.89
<b><i>Сервитут 5 контур 3</i></b>		
1	473250.51	1519803.35
2	473253.86	1519801.14
3	473238.27	1519775.72
4	473108.26	1519491.70
5	473104.41	1519492.90
6	473234.73	1519777.60
<b><i>Сервитут 5 контур 4</i></b>		
1	473735.48	1520102.64
2	473736.56	1520098.64
3	473739.87	1520099.49
4	473771.73	1520001.95
5	473873.46	1519914.41
6	473867.27	1519914.47
7	473768.27	1519999.65
8	473736.00	1520098.45
9	473432.03	1520018.82
10	473396.78	1519980.13
11	473393.69	1519982.68
12	473429.87	1520022.38
<b><i>Сервитут 6</i></b>		
1	470816.14	1517712.56
2	471044.35	1517855.19
3	471837.61	1518092.65
4	471900.28	1518148.41
5	471893.67	1518147.89
6	471835.61	1518096.23
7	471042.69	1517858.87

<b>№ поворотной точки</b>	<b>Координата X*</b>	<b>Координата Y*</b>
8	470815.31	1517716.76
<b><u>Сервитут 7</u></b>		
1	471904.37	1518157.41
2	471913.27	1518159.97
3	472287.80	1518493.22
4	472281.04	1518492.56
<b><u>Сервитут 8 контур 1</u></b>		
1	473074.31	1519427.13
2	473077.94	1519425.47
3	473076.15	1519421.56
4	473080.61	1519419.55
5	473078.97	1519415.90
6	473074.49	1519417.93
7	472900.95	1519038.80
8	472287.80	1518493.22
9	472281.04	1518492.56
10	472897.67	1519041.22
11	473070.82	1519419.50
12	473066.28	1519421.51
13	473067.91	1519425.17
14	473072.48	1519423.14
<b><u>Сервитут 8 контур 2</u></b>		
1	473083.35	1519418.31
2	473208.15	1519361.96
3	473205.12	1519358.93
4	473081.71	1519414.66
<b><u>Сервитут 8 контур 3</u></b>		
1	473093.25	1519468.52
2	473097.19	1519467.51
3	473079.19	1519428.20
4	473075.56	1519429.85
<b><u>Сервитут 8 контур 4</u></b>		
1	472832.55	1519462.85
2	473051.62	1519432.39
3	473065.17	1519426.38
4	473063.54	1519422.73
5	473050.60	1519428.47
6	472833.01	1519458.75
7	472126.71	1519192.41
8	472117.37	1519224.24
9	472121.21	1519225.37
10	472129.33	1519197.67
<b><u>Сервитут 9</u></b>		
1	473078.97	1519415.90
2	473081.71	1519414.66

№ поворотной точки	Координата X*	Координата Y*
3	473083.35	1519418.31
4	473080.61	1519419.55
<b><i>Сервитут 10</i></b>		
1	473063.54	1519422.73
2	473066.28	1519421.51
3	473067.91	1519425.17
4	473065.17	1519426.38
<b><i>Сервитут 11</i></b>		
1	473074.31	1519427.13
2	473077.94	1519425.47
3	473079.19	1519428.20
4	473075.56	1519429.85
<b><i>Сервитут 12</i></b>		
1	473104.41	1519492.90
2	473108.26	1519491.70
3	473102.58	1519479.28
4	473097.19	1519467.51
5	473093.25	1519468.52
6	473098.66	1519480.32


### **2.5. Охранная зона**

По окончании строительных работ собственником системы газоснабжения устанавливается охранная зона в соответствии с утв. Постановлением Правительства РФ от 20.11.2000 г. № 878 «Правила охраны газораспределительных сетей», в виде участка земной поверхности, ограниченной условными линиями, проходящими на расстоянии 2,0 м по обе стороны газопровода.

Каталог координат сервитута 6

N	X, В	Y, L
1	470 816,14	1 517 712,56
2	471 044,35	1 517 855,19
3	471 837,61	1 518 092,65
4	471 900,28	1 518 148,41
5	471 893,67	1 518 147,89
6	471 835,61	1 518 096,23
7	471 042,69	1 517 858,67
8	470 815,31	1 517 716,76

Площадь: 4 711,86 кв. м.  
Кадастровый участок: 66:15-0401001:354



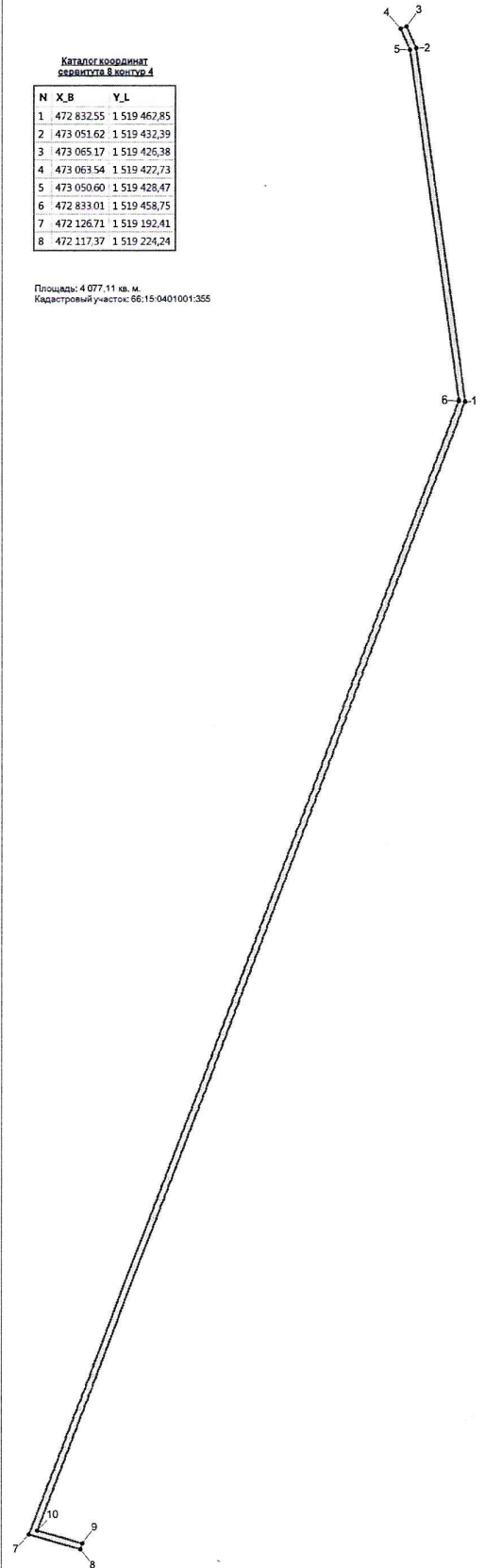
Каталог координат сервитута 6, 8 (контур 4)

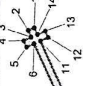
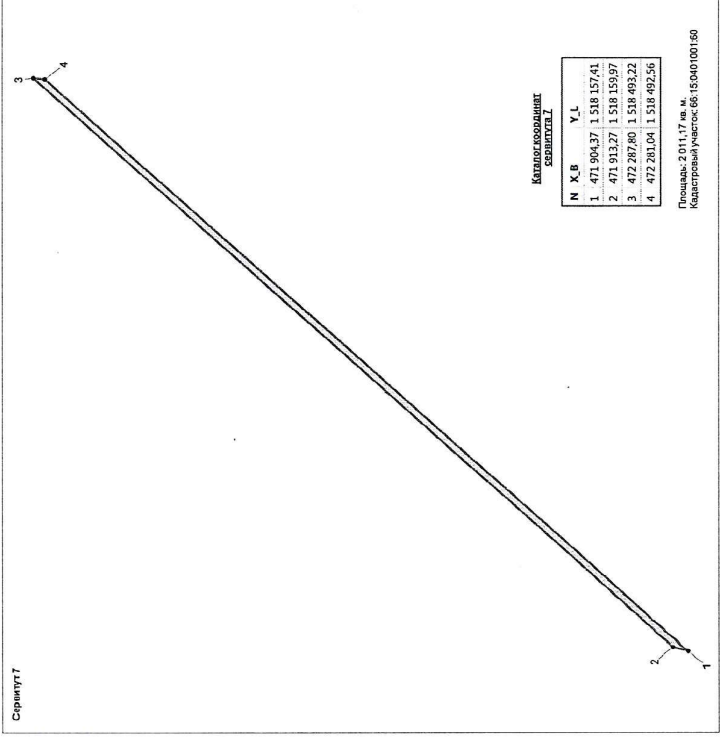

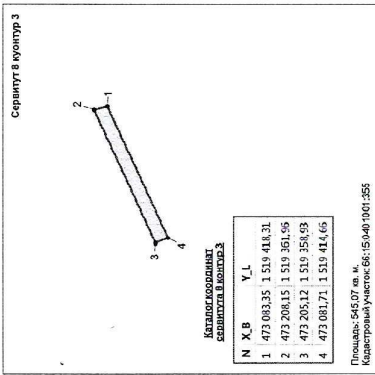
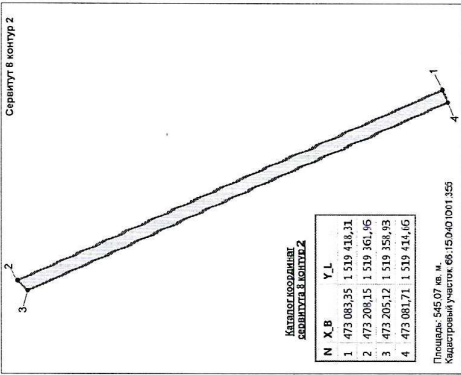
Сервитут 6 контур 4

Каталог координат сервитута 6 контур 4

N	X, В	Y, L
1	472 832,55	1 519 462,85
2	473 051,62	1 519 432,39
3	473 065,17	1 519 426,38
4	473 063,54	1 519 427,73
5	473 050,60	1 519 428,47
6	472 833,01	1 519 458,75
7	472 126,71	1 519 192,41
8	472 117,37	1 519 224,24

Площадь: 4 077,11 кв. м.  
Кадастровый участок: 66:15-0401001:355





Ген. Пл.	Григорьев Е.В.	Лист	Листов	Масштаб
Архитектор	Неродова А.А.	Лист	1	1:1000
Инж.	Юсуп. Юсуп.	Лист		
		Получено	Дата	

Кадастровый участок: 66:15:04:001:135

# Каталоги координат сервитутов 1-3

**Сервитут 1 (М1:500)**

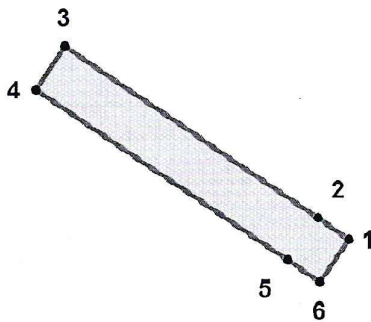


Площадь: 38,54 кв. м.  
Кадастровый участок: 66:15:0000000:4760

**Каталог координат сервитута 1**

N	X_B	Y_L
1	469 841,60	1 515 263,80
2	469 845,65	1 515 263,86
3	469 844,01	1 515 273,33
4	469 839,96	1 515 273,31

**Сервитут 2 (М1:500)**



Площадь: 95,38 кв. м.  
Кадастровый участок: 66:15:0000000:31

**Каталог координат сервитута 2**

N	X_B	Y_L
1	469 591,33	1 516 988,07
2	469 592,86	1 516 985,80
3	469 605,36	1 516 967,34
4	469 602,18	1 516 965,22
5	469 589,77	1 516 983,59
6	469 588,18	1 516 985,94

**Сервитут 3**



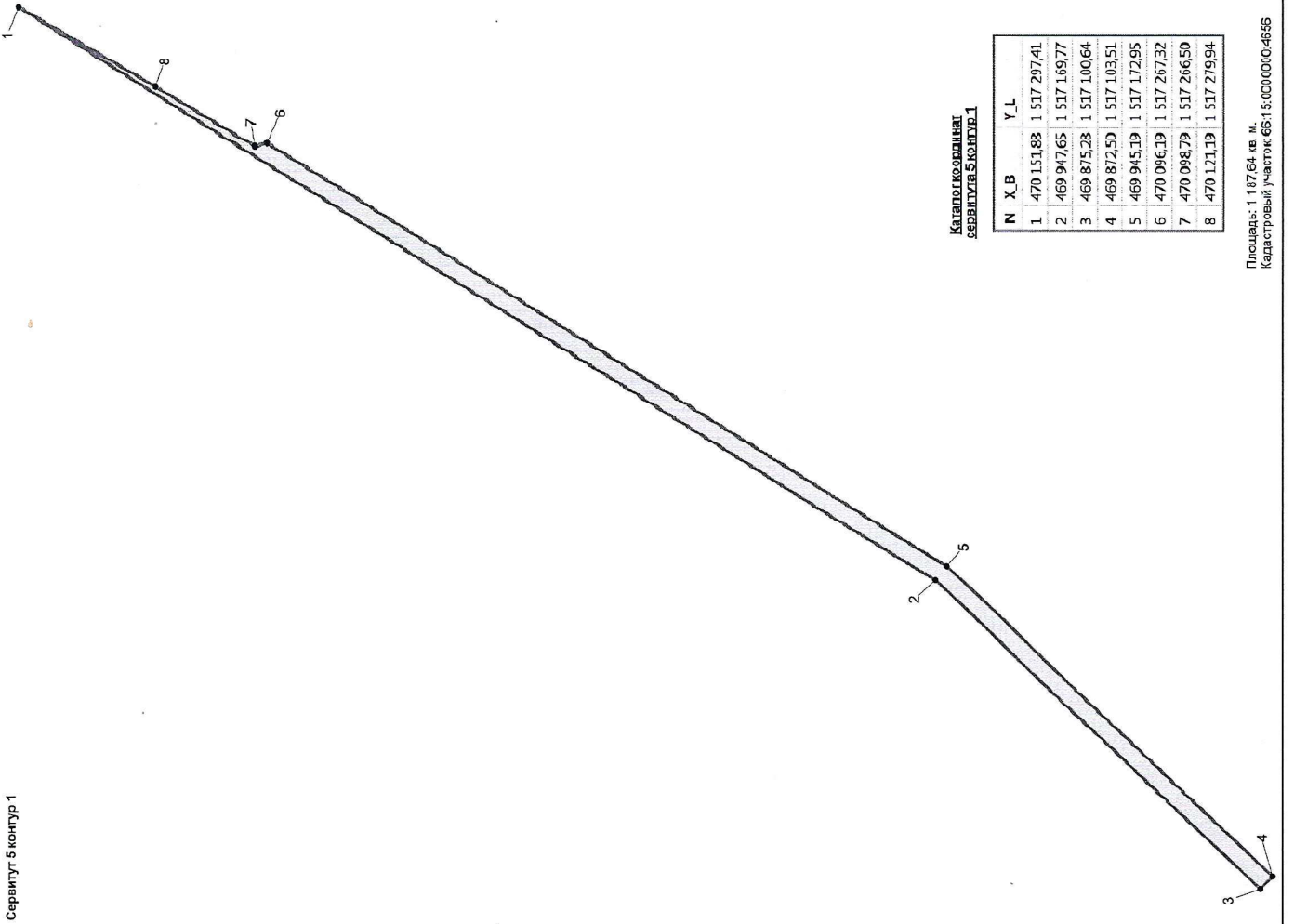
Площадь: 419,62 кв. м.  
Кадастровый участок: 66:15:0402002:212

**Каталог координат сервитута 3**

N	X_B	Y_L
1	469 391,52	1 517 373,10
2	469 391,52	1 517 373,10
3	469 395,74	1 517 373,13
4	469 392,13	1 517 380,51
5	469 392,03	1 517 477,60
6	469 388,03	1 517 477,60
7	469 388,13	1 517 380,04

ГАП	Гусельникова Е.В.					Каталог координат сервитутов 1-3	Лист	Листов	Масштаб
Архитектор	Некрасова А.А.						1	1	1:1000
Изм.	Коп.уч.	Лист	№ док	Подпись	Дата				

Сервитут 5 контур 1



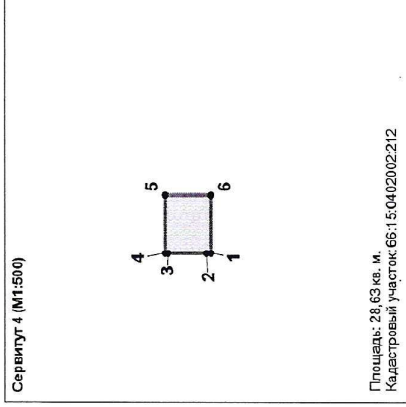
Каталог координат  
сервитута 5 контур 1

N	X, B	Y, L
1	470 151,88	1 517 297,41
2	469 947,65	1 517 169,77
3	469 875,28	1 517 100,64
4	469 872,50	1 517 103,51
5	469 945,19	1 517 172,95
6	470 096,19	1 517 267,32
7	470 098,79	1 517 266,50
8	470 121,19	1 517 279,94

Площадь: 1 187,64 кв. м.  
Кадастровый участок: 66:15:001000:4656

Каталог координат сервитутов 4, 5 (контур 1,3)

Сервитут 4 (M1:500)

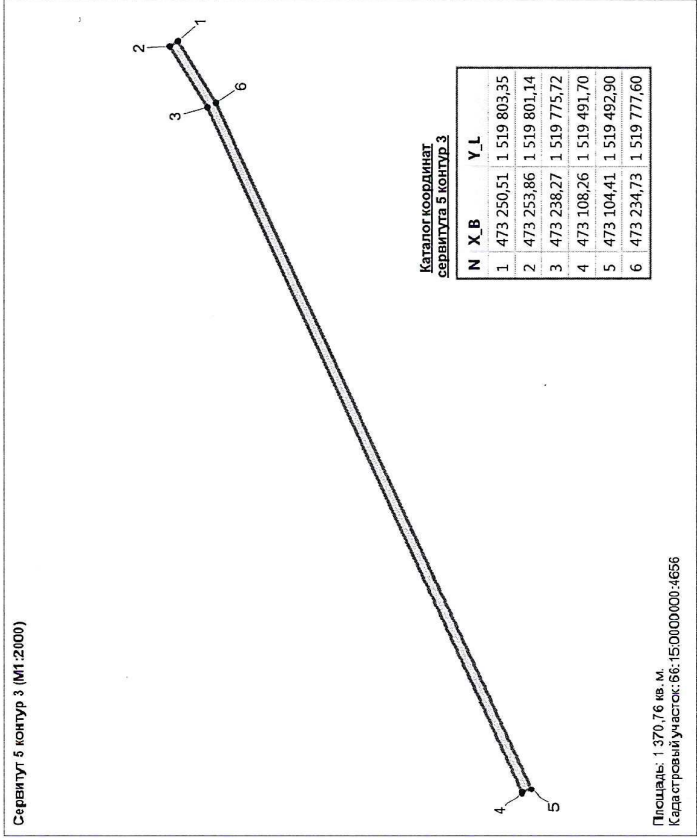


Каталог координат сервитута 4

N	X, B	Y, L
1	469 387,60	1 517 477,60
2	469 388,03	1 517 477,60
3	469 392,03	1 517 477,60
4	469 392,33	1 517 477,60
5	469 392,33	1 517 483,66
6	469 387,60	1 517 483,66

Площадь: 28,63 кв. м.  
Кадастровый участок: 66:15:0402002:212

Сервитут 5 контур 3 (M1:2000)



Каталог координат  
сервитута 5 контур 3

N	X, B	Y, L
1	473 250,51	1 519 803,35
2	473 253,86	1 519 801,14
3	473 238,27	1 519 775,72
4	473 108,26	1 519 491,70
5	473 104,41	1 519 492,90
6	473 234,73	1 519 777,60


Площадь: 1 370,76 кв. м.  
Кадастровый участок: 66:15:001000:4656

Г/П	Удильцова Е.В.	Лист	Пядень	Дата	Лист	Листов	Масштаб
Адресатор	Нерсова А.А.					1	1:1000
Имя	Копун						

Каталог координат  
сервитутов 4, 5 (контур 1,3)



Кагалогн координат сервитута 5 (контур 2,4)



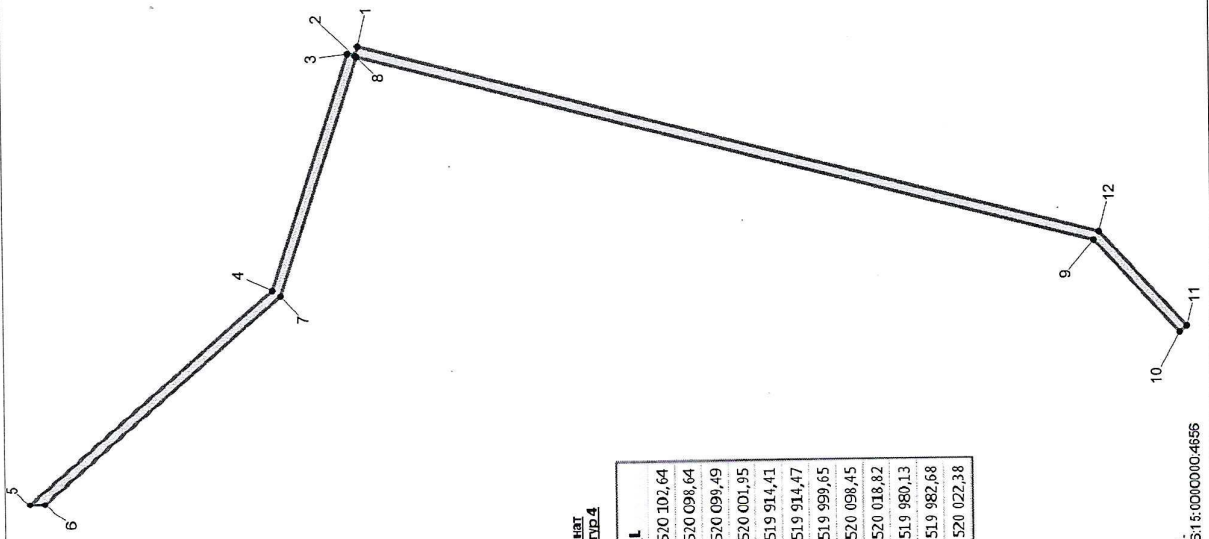
Сервитут 5 контур 2

Кагалогн координат сервитута 5 контур 2

N	X, B	Y, L
1	470 723,76	1 517 659,54
2	470 726,78	1 517 656,71
3	470 169,60	1 517 308,49
4	470 169,11	1 517 312,89

Площадь: 2 622,29 кв. м.  
Кадестровый участок: 66:15:01001004:4656

Сервитут 5 контур 4



Кагалогн координат сервитута 5 контур 4

N	X, B	Y, L
1	473 735,48	1 520 102,64
2	473 736,56	1 520 098,64
3	473 739,87	1 520 099,49
4	473 771,73	1 520 001,95
5	473 873,46	1 519 914,41
6	473 867,27	1 519 914,47
7	473 768,27	1 519 999,65
8	473 736,00	1 520 098,45
9	473 432,03	1 520 018,82
10	473 396,78	1 519 980,13
11	473 393,69	1 519 982,68
12	473 429,87	1 520 022,38


Площадь: 2 443,31 кв. м.  
Кадестровый участок: 66:15:01001004:4656

ГАП	Гульникова Е. В.	Лист	Листов	Масштаб
Архитектор	Нурова А. А.	Лист	1	1:1000
Инж.	Кол. И. Ч.	Лист		
	Годень	Лист		
	Дата	Лист		

Кагалогн координат сервитута 5 (контур 2,4)

# Каталоги координат сервитутов 9-12

**Сервитут 9 (М1:500)**



Площадь: 12,03 кв. м.  
Кадастровый участок: 66:15:0401001:355

**Каталог координат сервитута 9**

N	X_B	Y_L
1	473 078,97	1 519 415,90
2	473 081,71	1 519 414,66
3	473 083,35	1 519 418,31
4	473 080,61	1 519 419,55

**Сервитут 10 (М1:500)**



Площадь: 10,0 кв. м.  
Кадастровый участок: 66:15:0401001:355

**Каталог координат сервитута 10**

N	X_B	Y_L
1	473 063,54	1 519 422,73
2	473 066,28	1 519 421,51
3	473 067,91	1 519 425,17
4	473 065,17	1 519 426,38

**Сервитут 11 (М1:500)**

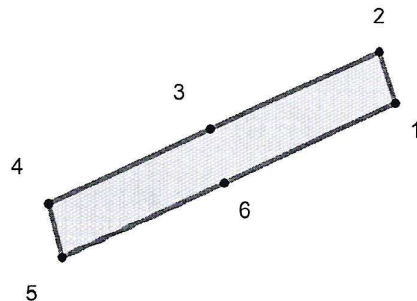


Площадь: 11,0 кв. м.  
Кадастровый участок: 66:15:0401001:355

**Каталог координат сервитута 11**

N	X_B	Y_L
1	473 074,31	1 519 427,13
2	473 077,94	1 519 425,47
3	473 079,19	1 519 428,20
4	473 075,56	1 519 429,85

**Сервитут 12 (М1:500)**



Площадь: 12,0 кв. м.  
Кадастровый участок: 66:15:0000000:31

**Каталог координат сервитута 12**

N	X_B	Y_L
1	473 104,41	1 519 492,90
2	473 108,26	1 519 491,70
3	473 102,58	1 519 479,28
4	473 097,19	1 519 467,51
5	473 093,25	1 519 468,52
6	473 098,66	1 519 480,32

ГАП	Гусельникова Е.В.					Лист	Листов	Масштаб
Архитектор	Некрасова А.А.						1	1:1000
Изм.	Коп.уч.	Лист	№ док	Подпись	Дата	Каталог координат сервитутов 9-12		