











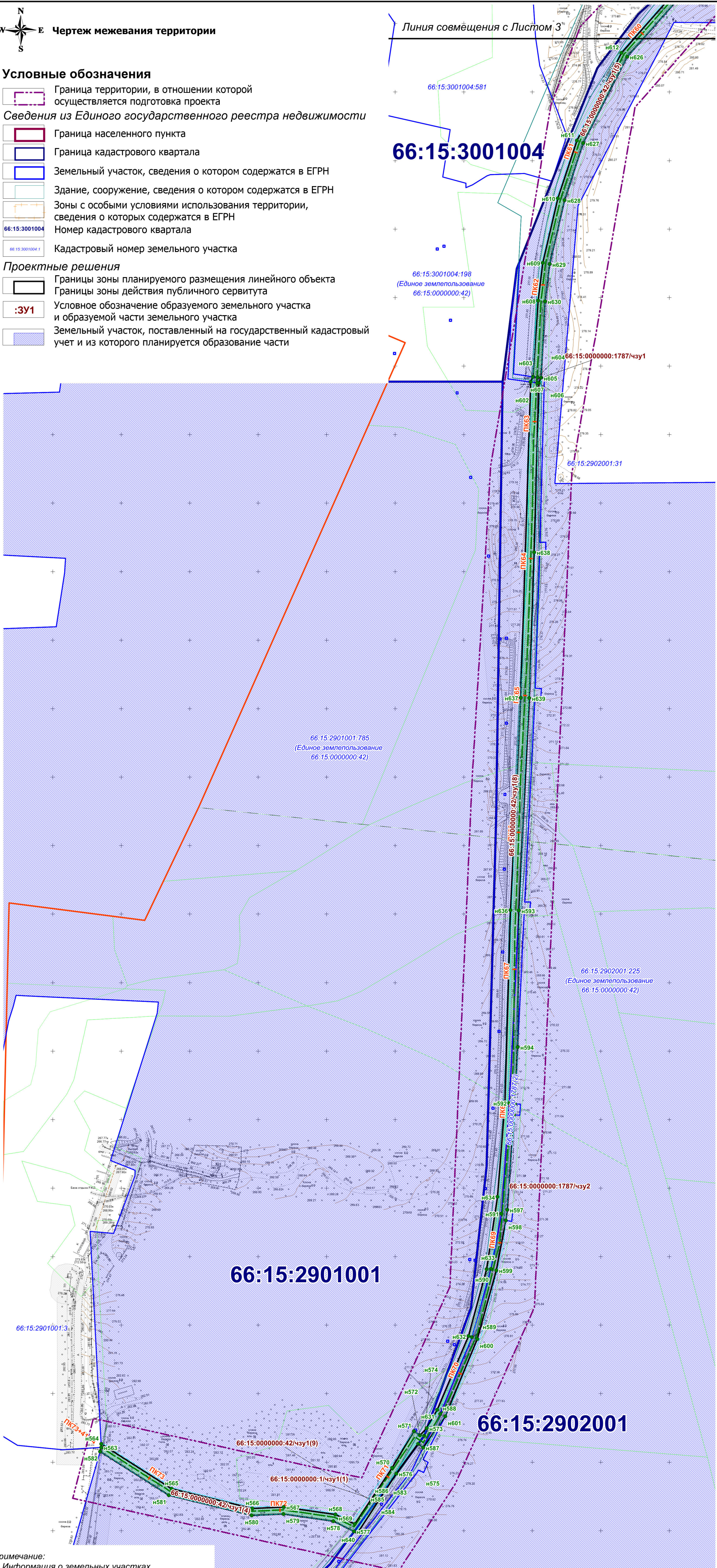



Условные обозначения

-  Граница территории, в отношении которой осуществляется подготовка проекта
- Сведения из Единого государственного реестра недвижимости**
-  Граница населенного пункта
-  Граница кадастрового квартала
-  Земельный участок, сведения о котором содержатся в ЕГРН
-  Здание, сооружение, сведения о котором содержатся в ЕГРН
-  Зоны с особыми условиями использования территории, сведения о которых содержатся в ЕГРН
-  Номер кадастрового квартала
-  Кадастровый номер земельного участка
- Проектные решения**
-  Границы зоны планируемого размещения линейного объекта
-  Границы зоны действия публичного сервитута
-  Условное обозначение образуемого земельного участка и образуемой части земельного участка
-  Земельный участок, поставленный на государственный кадастровый учет и из которого планируется образование части

Линия совмещения с Листом 3



Примечание:
 1. Информация о земельных участках, в отношении которых предполагается резервирование и (или) изъятие для государственных и (или) муниципальных нужд, указана в текстовой части проекта.
 2. Ведомость образуемых и изменяемых земельных участков представлена в текстовой части проекта (Том 3).
 3. Ведомость координат поворотных точек образуемых земельных участков и образуемых частей земельных участков представлена в текстовой части проекта (Том 3).
 Полный перечень условных обозначений приведен на Листе 3.

				ПШМТ-06-20			
				Внесение изменений в документацию по планировке территории для размещения линейного объекта: «Подключение (технологическое присоединение) объекта капитального строительства База отдыха ОАО «РЖД», расположенного по адресу: п. Таватуй, 1,5 км южнее поселка, Невьянский район, Свердловская область»			
Изм.	Кол.уч	Фамилия	Подпись	Дата	Стадия	Лист	Листов
Разработал		Савина Е. В.		12.20	ПП	4	4
				Проект межевания территории Утверждаемая часть			
				Чертеж межевания территории М 1:2000		ООО "Логика"	