

Схема границ сервитута на кадастровом плане территории**Газопровод к селу Шурала
Невьянского района Свердловской области**

(наименование объекта, местоположение границ которого описано (далее - объект))

Раздел 1**Сведения об объекте**

№ п/п	Характеристики объекта	Описание характеристик
1	2	3
1.	Местоположение объекта	Свердловская область, район Невьянский, село Шурала
2.	Площадь объекта +/- величина погрешности определения площади (P +/- Дельта P)	1524 +/- 14 м ² в т.ч. 66:15:2201001:1038 1181 +/- 12 м ² 66:15:2201001:488 46 +/- 2 м ² 66:15:2201001:489 108 +/- 4 м ² 66:15:2201001:490 81 +/- 3 м ² 66:15:2201001:1036 54 +/- 3 м ² 66:15:0000000:145 54 +/- 3 м ²
3.	Иные характеристики объекта	Публичный сервитут в целях размещения инженерного сооружения
4.	Картографическая основа	Топопланы М 1:500

Раздел 2

Сведения о местоположении границ объекта

1. Система координат МСК-66, зона 1

2. Сведения о характерных точках границ объекта

Обозначение характерных точек границ	Координаты, м		Метод определения координат характерной точки	Средняя квадратическая погрешность положения характерной точки (Mt), м	Описание обозначения точки на местности (при наличии)
	X	Y			
1	2	3	4	5	6
-	-	-	-	-	

3. Сведения о характерных точках части (частей) границы объекта

Обозначение характерных точек части границы	Координаты, м		Метод определения координат характерной точки	Средняя квадратическая погрешность положения характерной точки (Mt), м	Описание обозначения точки на местности (при наличии)
	X	Y			
1	2	3	4	5	6
66:15:2201001:1038					
1	457774.43	1506887.77	Аналитический метод	0.10	-
2	457776.62	1506895.18	Аналитический метод	0.10	-
3	457781.60	1506906.75	Аналитический метод	0.10	-
4	457680.18	1506812.24	Аналитический метод	0.10	-
5	457682.88	1506802.45	Аналитический метод	0.10	-
1	457774.43	1506887.77	Аналитический метод	0.10	-
66:15:2201001:488					
6	457949.49	1507042.04	Картометрический метод	0.25	-
7	457944.86	1507046.18	Картометрический метод	0.25	-
8	457943.69	1507049.04	Картометрический метод	0.25	-
9	457939.48	1507046.46	Картометрический метод	0.25	-
10	457941.04	1507042.89	Картометрический метод	0.25	-
11	457945.13	1507039.37	Картометрический метод	0.25	-
6	457949.49	1507042.04	Картометрический метод	0.25	-
66:15:2201001:489					
12	457948.68	1507195.63	Картометрический метод	0.25	-
13	457947.23	1507207.56	Картометрический метод	0.25	-

3. Сведения о характерных точках части (частей) границы объекта					
Обозначение характерных точек части границы	Координаты, м		Метод определения координат характерной точки	Средняя квадратическая погрешность положения характерной точки (Mf), м	Описание обозначения точки на местности (при наличии)
	X	Y			
1	2	3	4	5	6
14	457938.30	1507206.53	Картометрический метод	0.25	-
15	457939.74	1507194.60	Картометрический метод	0.25	-
12	457948.68	1507195.63	Картометрический метод	0.25	-
66:15:2201001:490					
16	457926.60	1507377.23	Аналитический метод	0.10	-
17	457925.27	1507386.14	Аналитический метод	0.10	-
18	457916.35	1507384.95	Аналитический метод	0.10	-
19	457917.68	1507376.03	Аналитический метод	0.10	-
16	457926.60	1507377.23	Аналитический метод	0.10	-
66:15:2201001:1036					
20	457894.75	1507558.63	Аналитический метод	0.10	-
21	457894.10	1507564.66	Аналитический метод	0.10	-
22	457885.21	1507563.12	Аналитический метод	0.10	-
23	457885.86	1507557.16	Аналитический метод	0.10	-
20	457894.75	1507558.63	Аналитический метод	0.10	-
66:15:0000000:145					
24	457877.21	1507752.78	Аналитический метод	0.10	-
25	457876.66	1507758.73	Аналитический метод	0.10	-
26	457867.72	1507757.71	Аналитический метод	0.10	-
27	457868.27	1507751.74	Аналитический метод	0.10	-
24	457877.21	1507752.78	Аналитический метод	0.10	-

**Текстовое описание местоположения границ
населенных пунктов, территориальных зон, особо охраняемых природных
территорий, зон с особыми условиями использования территорий**

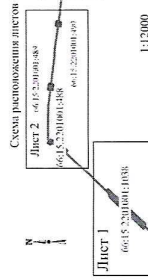
Прохождение границы		Описание прохождения границы
от точки	по точке	
1	2	3
1	2	-
2	3	-
3	4	-
4	5	-
5	1	-
6	7	-
7	8	-
8	9	-
9	10	-
10	11	-
11	6	-
12	13	-
13	14	-
14	15	-
15	12	-
16	17	-
17	18	-
18	19	-
19	16	-
20	21	-
21	22	-
22	23	-
23	20	-
24	25	-
25	26	-
26	27	-
27	24	-

СХЕМА


расположения границ публичного сервитута на кадастровом плане территории
в отношении земельных участков с кадастровыми номерами 66:15:2201001:1038,
66:15:2201001:488, 66:15:2201001:489, 66:15:2201001:490, 66:15:2201001:1036, 66:15:0000000:145
Свердловская область, Невьянский р-н, с. Шураля

Площадь публичного сервитута 1524 кв.м.
в т.ч. в отношении земельного участка 66:15:2201001:1038 1181 кв.м.
66:15:2201001:488 46 кв.м.
66:15:2201001:489 108 кв.м.
66:15:2201001:490 81 кв.м.
66:15:2201001:1036 54 кв.м.
66:15:0000000:145 54 кв.м.

Картографическая основа: топографическая съемка масштаба 1:500



1:12000



66

Условные обозначения:

- Граница зоны с особыми условиями использования (публичного сервитута)
- Проектное местоположение линейного сооружения
- Граница земельного участка по сведениям ЕГРН
- Номер кадастрового квартала
- Кадастровый номер земельного участка
- Характерная точка границы зоны с особыми условиями использования (публичного сервитута), надписью номера характерной точки границы
- Граница кадастрового квартала

66:15:2201001
66:15:2201001:488

7

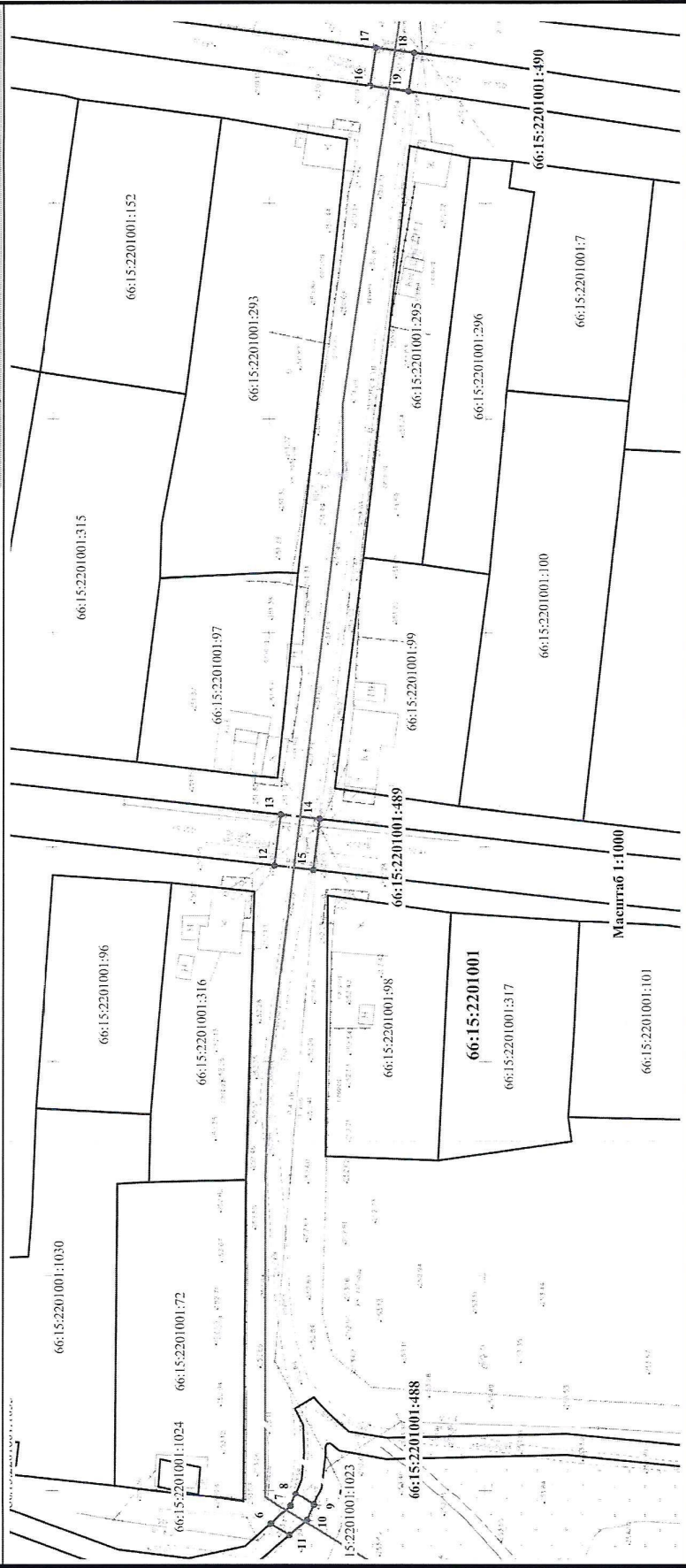
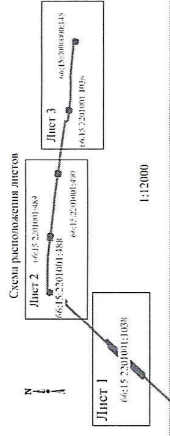
66:15:2201001

СХЕМА

расположения границ публичного сервитута на кадастровом плане территории
в отношении земельных участков с кадастровыми номерами 66:15:2201001:1038,
66:15:2201001:488, 66:15:2201001:489, 66:15:2201001:490, 66:15:2201001:1036, 66:15:0000000:145
Свердловская область, Невьянский р-н, с. Шурала

Площадь публичного сервитута 1524 кв.м.
в т.ч. в отношении земельного участка 66:15:2201001:1038 1181 кв.м.
66:15:2201001:488 46 кв.м.
66:15:2201001:489 108 кв.м.
66:15:2201001:490 81 кв.м.
66:15:2201001:1036 54 кв.м.
66:15:0000000:145 54 кв.м.

Картографическая основа: топографическая съемка масштаба 1:500



Условные обозначения:

- Граница зоны с особыми условиями использования (публичного сервитута)
- Простое местоположение линейного сооружения
- Граница земельного участка по сведениям ЕГРН
- Номер кадастрового квартала
- Кадастровый номер земельного участка
- Характерная точка границы зоны с особыми условиями использования (публичного сервитута), надписью номера характерной точки границы
- Граница кадастрового квартала

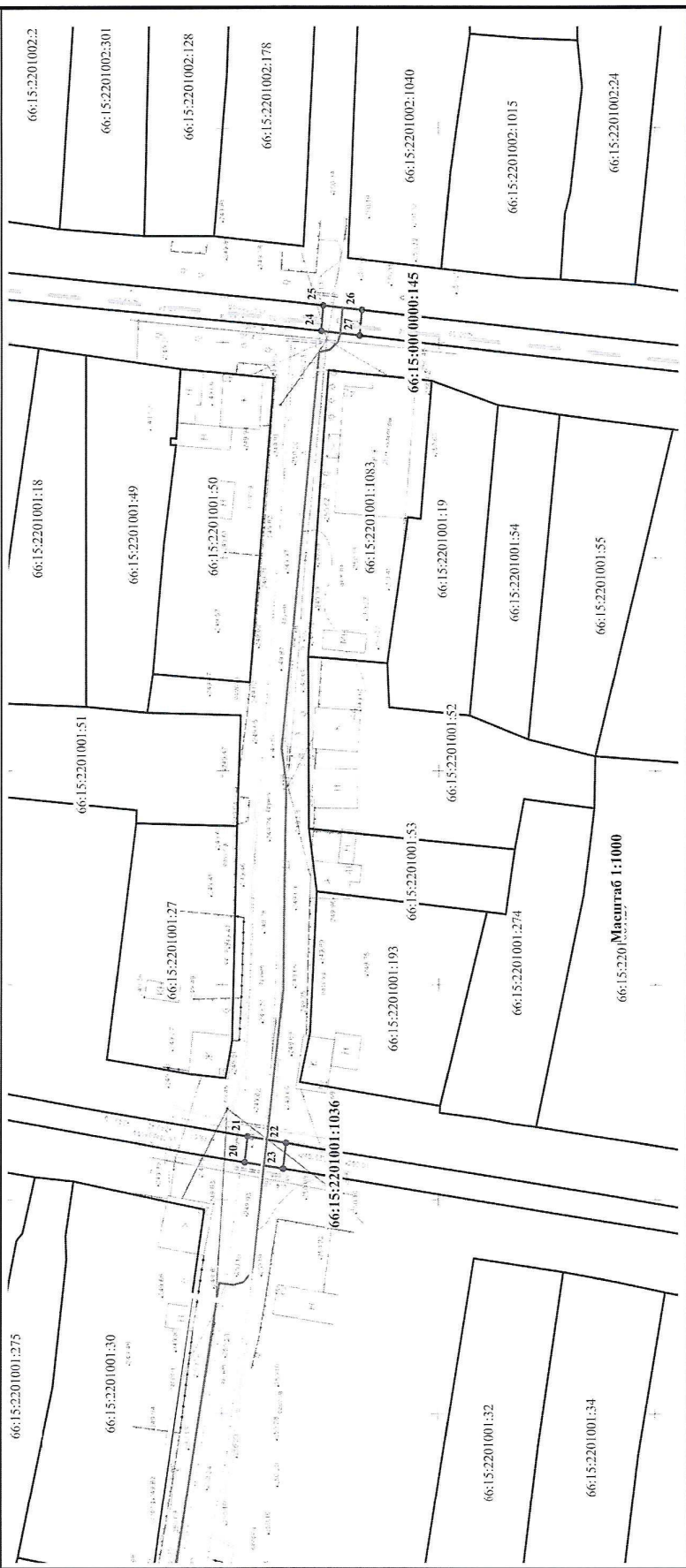
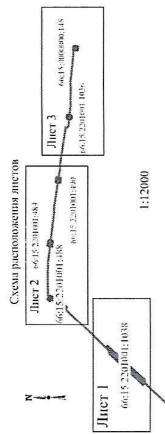
66:15:2201001
66:15:2201001:488

СХЕМА

расположения границ публичного сервитута на кадастровом плане территории в отношении земельных участков с кадастровыми номерами 66:15:2201001:1038, 66:15:2201001:488, 66:15:2201001:489, 66:15:2201001:490, 66:15:2201001:1036, 66:15:0000000:145 Свердловская область, Невьянский р-н, с. Шурала

Площадь публичного сервитута 1524 кв.м.
 в т.ч. в отношении земельного участка 66:15:2201001:1038 1181 кв.м.
 66:15:2201001:488 46 кв.м.
 66:15:2201001:489 108 кв.м.
 66:15:2201001:490 81 кв.м.
 66:15:2201001:1036 54 кв.м.
 66:15:0000000:145 54 кв.м.

Картографическая основа: топографическая съемка масштаба 1:500



- Условные обозначения:
- Граница зоны с особыми условиями использования (публичного сервитута)
 - Проектное местоположение линейного сооружения
 - Граница земельного участка по сведениям ЕГРН
 - Номер кадастрового квартала
 - Кадастровый номер земельного участка
 - Характерная точка границы зоны с особыми условиями использования (публичного сервитута), надпись номера характерной точки границы
 - Граница кадастрового квартала

Примечание: В качестве картографической основы использованы материалы топографической съемки М1:500, выполненной при разработке ППР и ПМТ